

Parcours de Geocaching

À la découverte de Houdan et ses secrets...

Difficulté : Faible

Durée : 1h30 à 2h00

Distance à parcourir : environ 4 km

Nombre d'étapes : 6

Intérêt du parcours :

Petite cité de caractère aux traits médiévaux, Houdan n'a pas fini de vous surprendre, entre histoire policière et richesse culturelle. Jouer, pour s'amuser, jouer pour découvrir, jouer pour apprendre, jouer pour visiter. On a tous une bonne raison de Géocacher...



L'OTPH vous présente son circuit de Géocaching sur Houdan.

L'Office de Tourisme du Pays Houdanais se lance dans le Géocaching pour vous faire découvrir les beautés et les mystères de son territoire.

Le Pays Houdanais est un territoire de 36 communes très étendu, allant de Longnes au nord, au Tartre-Gaudran au sud, et d'Havelu à l'ouest, à Bazainville à l'est. Ce territoire principalement rural, vous amènera à la découverte d'un patrimoine naturel et bâti de caractère.

Sur Houdan, nous vous proposons un circuit de 6 caches,
(certaines posées par nous et d'autres non).

A chaque étape une information historique vous sera révélée. Vous trouverez également un indice vous permettant de trouver le mot mystère à la fin de ce circuit.

A NOTER : certaines caches ont été archivées depuis la création de ce parcours. Il vous manque donc 1 lettre, pour découvrir le mot mystère : il s'agit du Z.

RDV à l'Office de Tourisme où nous vous fournirons la clé pour le décoder.

Les géocacheurs Gypaète et Ben-28 nous ont également soutenus dans l'élaboration de ce parcours. Ne manquez pas leurs caches ! Des indices pour le mot mystère peuvent aussi y être dissimulés.

N'oubliez pas votre stylo pour signer le logbook !

Les quelques règles à respecter par le « bon géocacheur » :

L'environnement : Lorsque vous cherchez une cache, veillez à préserver l'environnement, *ne dégradez pas ce que vous trouvez*, arbres, mousse, écorce, ou autre ! Respectez les éléments et ne cassez rien ! Soyez aussi attentif aux indications de Difficulté/Terrain, elle vous permet de ne pas vous attarder sur un mauvais spot (= lieu de recherche)!

La discrétion : Lorsque vous recherchez des caches soyez discret ! Inutile de risquer la sécurité d'une cache pour loguer, attendez un peu et revenez quelques minutes après ! **Les moldus** (terme emprunté aux romans Harry Potter et qui désigne les non-initiés au Géocaching) ne doivent pas vous voir prendre la cache ! Si on vous demande ce que vous faites, inventez quelque chose ! (je cherche ma boucle d'oreille, je prépare une visite guidée, ...).

Bon sens : le Géocaching est un jeu accessible à tout public, ne laissez pas d'objets dangereux, illégaux ou bien de la nourriture dans les boîtes.

À emporter !

Équipez-vous comme pour faire une randonnée (chaussures étanches, veste imperméable, petit sac, etc.).

N'oubliez pas de prendre un stylo (pour signer les Logbook), une pince à épiler éventuellement (pour extraire certains Logbook) et quelques objets de faible valeur si vous souhaitez pour pouvoir les échanger.



Étape 1 Le Donjon de Houdan

Difficulté: ★★☆☆☆

Terrain: ★☆☆☆☆

GPS : N 48° 47.360 E 001° 35.927

Taille :  (micro)

Application : Donjon de Houdan

Cache posée par Ben-28.

Bâtie à la fin du XII^e siècle par les Comtes de Montfort, et classée Monument Historique depuis 1840, la Tour de Houdan (appelée communément « Le Donjon »), avait pour mission d'en imposer et d'asseoir le pouvoir du Seigneur. Elle a aussi eu un rôle dissuasif, puisqu'elle était réputée imprenable. Le Donjon est constitué d'une tour de 15 m de diamètre sur 21m de haut, flanquée de 4 tourelles de même hauteur, situées aux quatre points cardinaux. La porte d'accès est située à 5 mètres du sol.

À partir du XVI^e siècle et jusqu'à la Révolution, le Donjon servait de prison et les exécutions avaient lieu au pied de la Tour. En 1549, Guillaume Léger fut pendu pour avoir rogné des monnaies. Mais la corde cassa et Léger tomba à terre encore vivant. Le Roi lui fit grâce à charge de « prier Dieu pour la santé du Roy ».

La Tour a ensuite servi de château d'eau. Une première réserve d'eau fût installée en 1880, la seconde dans les années 1970. Celle-ci est toujours visible lorsque l'on pénètre dans la Tour.

Informations pratiques :

Le Donjon est visitable tous les mercredis, vendredis et samedis de 10h à 12h30 et de 14h à 17h30.

Attention, dernière entrée 30 minutes avant la fermeture. **Sans réservation.**

Possibilité de visites de groupes sur réservation.

Tarifs : Adulte 4€ / Enfant de 6 à 18 ans 2€
Gratuit pour les moins de 6 ans.

À proximité de la Tour, vous passerez devant...

La Boldoflorine

Au milieu du XIX^e siècle, Pierre Fouché ouvre un bistrot puis devient marchand de vins en gros et produit rapidement ses propres alcools, particulièrement du Guignolet Houdanais, une préparation à partir d'un mélange de cidre et d'absinthe. Le tout était cultivé dans les champs des alentours. L'absinthe étant interdite depuis 1915, la production a été réorientée vers les produits pharmaceutiques et les tisanes. La célèbre tisane Boldoflorine fut un gros succès commercial, relayé sur les ondes par le célèbre slogan chanté « Si votre foie vous taquine, prenez de la Boldoflorine » ou encore « La Boldoflorine (bis), la bonne tisane pour le foie ». La production cessera en 1999. En 2005, l'usine fut réhabilitée en logements, tout en conservant intact le bâtiment d'origine.





Étape 2 L'église St Jacques-St Christophe

Difficulté: ★★★★★

Terrain: ★★★★★

GPS : N 48° 47.348 E 001° 36.097

Taille:  (petit)

Application : Eglise St Jacques-St Christophe, Houdan

L'église Saint Jacques-le-Majeur d'origine, fut construite au XIII^e siècle et, en 1510, elle reçut en complément la titulature de Saint Christophe. Le début des travaux de reconstruction se situe vers 1525-1540 pour s'achever en l'état actuel vers 1777, soit une durée d'environ 250 ans. Il est à noter que les travaux furent entièrement financés par les habitants Houdanais. Sa construction démarre en style Gothique flamboyant et se poursuit en style Renaissance. L'église fut classée par la commission des Monuments Historiques dès 1840.

Vous pourrez y découvrir :

- Une fresque murale datant de 1582 et représentant le pèlerinage des Houdanais à Notre-Dame de Montserrat en Catalogne, en Espagne.
- Au centre du maître autel, le tableau « l'adoration des mages », œuvre de Louis Licherie.
- Au-dessus du porche principal les Grandes Orgues Historiques de Louis-Alexandre Clicquot (1734)
- L'inscription sur le linteau du portail « le peuple français reconnaît l'existence de l'Être suprême et l'immortalité de l'âme ».

Étape 3 : La Tour Guinant

Difficulté: ★★★★★

Terrain: ★★★★★

GPS : N48° 47.567 E001° 36.101

Taille:  (régulier)

Application : La Tour Guinant


Trois enceintes ont protégé successivement la commune. De celles-ci ne subsistent que trois tours de guet du XVI^e siècle. La Tour Guinant fait partie des vestiges encore debout de cette dernière enceinte. Saurez-vous la prendre d'assaut ?



Étape 4 : La Tour Jardet

Difficulté: ★★☆☆☆

Terrain: ★★☆☆☆

GPS : N48° 47 264 E001° 36, 021 Taille :  (micro)

Application : La Tour Jardet


Trois enceintes ont protégé successivement la commune. De celles-ci ne subsistent que trois tours de guet du XVI^e siècle. La Tour Jardet fait partie des vestiges encore debout de cette dernière enceinte. Imaginez-vous au temps jadis, les pieds dans l'eau à cet emplacement, où l'Opton coulait alors. Sur ce sentier, d'anciens lavoirs sont d'ailleurs encore visibles.



Étape 5 : La Tour de l'Abreuvoir

Difficulté: ★★☆☆☆

Terrain: ★★☆☆☆

GPS : N°48 47.204 E001° 36.118 Taille :  (petit)


Application : La Tour de l'Abreuvoir

Trois enceintes ont protégé successivement la commune. De celles-ci ne subsistent que trois tours de guet du XVI^e siècle. La Tour de l'Abreuvoir fait partie des vestiges encore debout de cette dernière enceinte. Cette tour avait, il y a encore quelques années, les pieds dans l'eau.

Étape 6 : L'Âge de Pierre

Difficulté: ★★★★★

Terrain: ★★★★★

GPS : N 48° 47.249 E 001° 35.885 Taille :  (micro)

Application : L'Âge de pierre

Vous vous trouvez non loin des nouveaux lotissements du quartier de Champagne 2. Leur construction est l'emplacement de découvertes archéologiques importantes.

Du VIII^e au IX^e siècle, il y a eu l'implantation d'un hameau en fond de vallée, au bord de l'Opton où la présence de forgerons expérimentés et d'ateliers de tissage sont attestés.

Dès le II^e et III^e siècle, il y a eu l'implantation d'installations consacrées à l'élevage de moutons, environ 160 têtes.

Et enfin, on fait un grand bon dans le temps pour arriver au paléolithique moyen. Il existait un atelier de débitage d'outils en silex datant de -75000 à -40000 avant JC, atelier très important dans la région car en excellente conservation. Il faut imaginer aux abords du cours d'eau un petit groupe de Neandertal s'installer et se servir en matières premières. Ces hommes ont exporté de façon raisonnée et selon leurs besoins, laissant derrière eux les éléments superflus et sont repartis pour d'autres lieux.



Mission réussie ?

Nous espérons que vous avez passé un bon moment et que cela vous a permis de découvrir Houdan autrement !

Vous avez trouvé le mot mystère ? Rendez-vous à l'Office de Tourisme pour le déchiffrer, une surprise vous y attend...

A bientôt pour de nouveaux parcours !

En savoir plus...

Lexique du géocacheur :

DNT : Do Not find (non trouvé).

FTF : First to find (premier à trouver).

Event : Traduit "événement" en français, on l'appelle aussi « rassemblement ». C'est une réunion de géocacheurs à une date/ heure donnée et à un endroit donné. Cela permet de rencontrer les géocacheurs des environs et d'échanger sur les caches découvertes, etc.

Logbook : Journal de bord. Carnet où vous notez votre passage, en datant et en indiquant votre pseudo.

MPLC : Merci Pour La Cache.

Multi cache : Une multi-cache implique deux ou plusieurs endroits. L'emplacement final est un conteneur physique. Il existe de nombreuses variantes, mais la plupart des multi-caches ont une indication pour trouver la cache suivante et ainsi de suite...

Reviewer : Personne bénévole qui est chargée de vérifier la validité d'une cache, son intérêt, sa conformité. Cette personne est également tenue de vérifier le bon état des caches.

Traditional cache : C'est le type de géocache que l'on trouve en plus grand nombre. Composée de, au minimum, un conteneur et un Logbook. Les différentes tailles sont à prendre en compte pour les éventuels échanges que vous désirez faire. Ainsi, un TB (Travel Bug) aura du mal à rentrer dans une micro cache. Les coordonnées exactes de la cache sont celles indiquées dans le descriptif.

TB : Travel-bug (ou Objet Voyageur en français). Objet comportant un code et qui a une mission à réaliser. Par exemple : « Faire le Tour du Monde ». Vous retrouverez la mission d'un TB sur « Geocaching.com », en entrant le code de l'Objet Voyageur dans la rubrique « Objet Voyageur » puis « Entrez le code de suivi de l'Objet voyageur ».

Quelques chiffres

2001 - Date de création du jeu.

2 175 300 - géocaches actives dans le monde.

Plus de 6 millions - géocacheurs dans le monde.

196 590 - caches existantes en France.



Offices de
Tourisme
de France

Pays Houdanais

OFFICE DE TOURISME DU PAYS HOUDANAIS

4 place de la Tour
78550 HOUDAN

01 30 59 53 86 - otph@cc-payshoudanais.fr

Horaires d'ouverture :

D'avril à septembre : du mardi au samedi de 10h à 12h30 et de 15h à 18h
(17h d'octobre à mars). Fermé dimanche, lundi et jours fériés.



Pensez, après votre parcours, aux **activités**
répertoriées, sur notre site Internet :
www.tourisme-pays-houdanais.fr



Une **petite faim** ?
Trouvez une table grâce à notre guide
« Séjourner dans le Pays Houdanais et sa région »